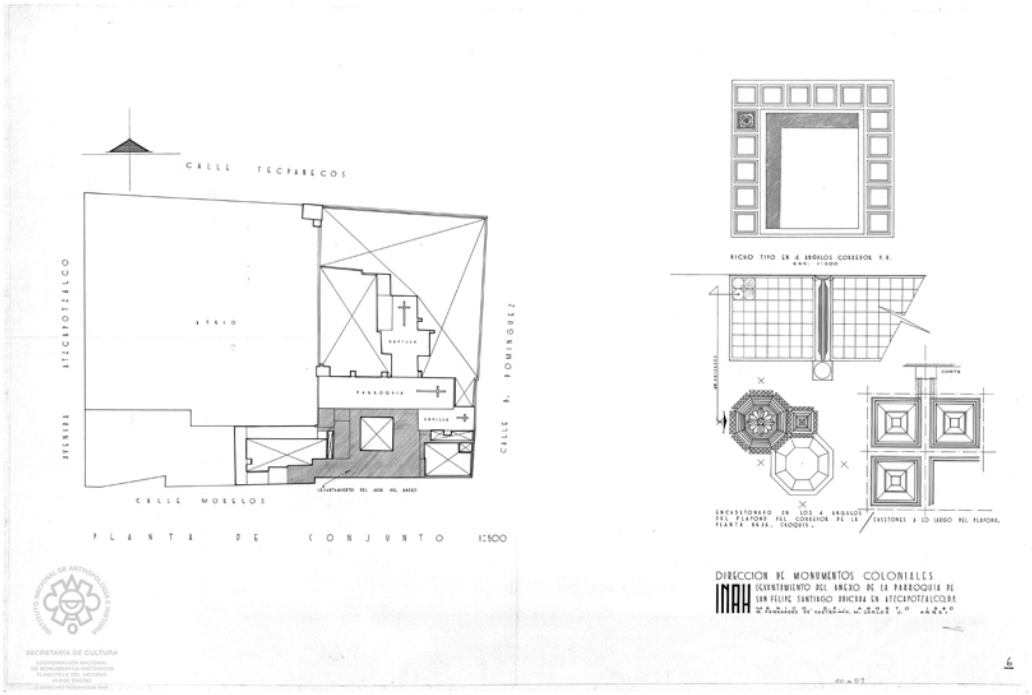

Clave de ficha: I-09-00024
Nombre: Antiguo Convento de los Apóstoles Felipe y Santiago
Domicilio: Calle Tepanecos núm. Ext. 4, Colonia Centro de Azcapotzalco, C.P. 02000 Azcapotzalco, Azcapotzalco, Ciudad de México
Pie de plano: LEVANTAMIENTO DEL ANEXO DE LA PARROQUIA DE
SAN FELIPE SANTIAGO UBICADA EN ATZCAPOTZALCO, D.F.
Autor: Arq. R. Fernández de Castro.
Arq. V. M. Carlos J.
Dibujante: No aplica.
Levantó: Sin información
Calcó: Sin información
Empresa: Sin información
Institución: Sin información
Fecha aproximada o exacta del documento: 01/08/1960
Número de inventario: Sin número.
Sección: A. Mapas y Planos Históricos
Serie: A4 Arquitectura religiosa
Subserie: A4.5 Convento
Tipo de plano: Constructivo
Escala del plano: 1:200
Dimensiones del plano
Ancho: 60 cm **Largo:** 89 cm

Fecha de consulta: 27/08/2025

Con fundamento en los artículos 3o de la Ley Federal sobre Monumentos y Zonas Arqueológicos, Artísticos e Históricos y 41 de su Reglamento, deberán aparecer los créditos correspondientes a este Órgano Desconcentrado: SECRETARIA DE CULTURA.- INAH. MEX.
El uso de este material es únicamente con fines de consulta. Para cualquier otro uso se deberán obtener los permisos correspondientes a través de la Coordinación Nacional de Asuntos Jurídicos del INAH.

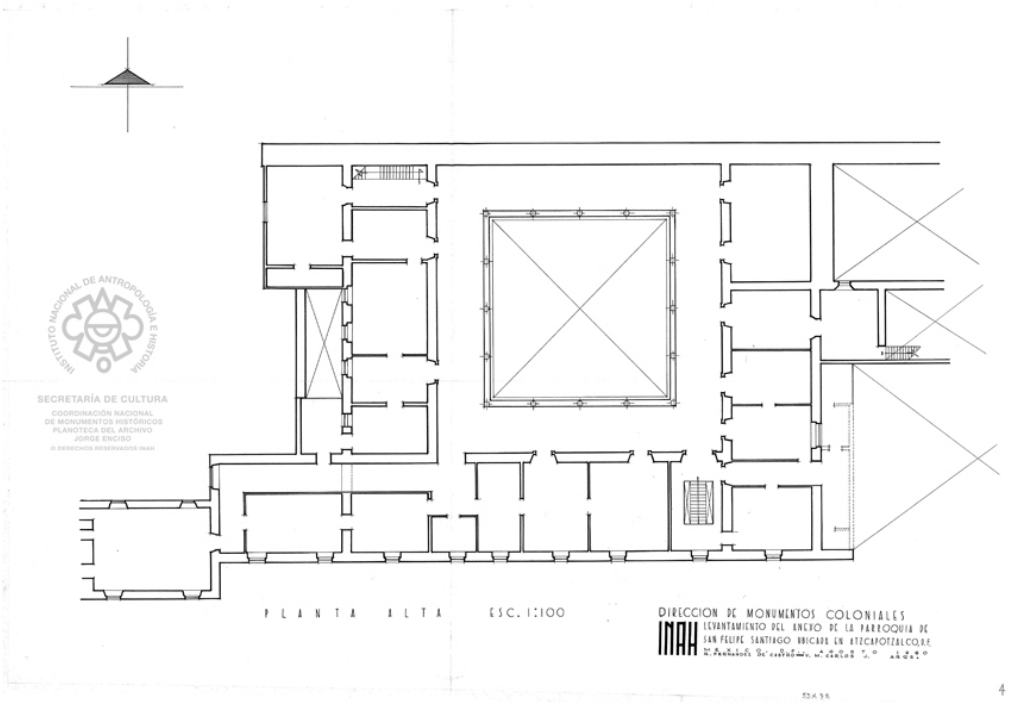

INSTITUTO NACIONAL DE ANTROPOLOGÍA E HISTORIA
SECRETARÍA DE CULTURA
COORDINACIÓN NACIONAL DE MONUMENTOS HISTÓRICOS
PLANOTECA DEL ARCHIVO JORGE ENCISO
© DERECHOS RESERVADOS INAH

Clave de ficha: I-09-00024
Nombre: Antiguo Convento de los Apóstoles Felipe y Santiago
Domicilio: Calle Tepanecos núm. Ext. 4, Colonia Centro de Azcapotzalco, C.P. 02000 Azcapotzalco, Azcapotzalco, Ciudad de México
Pie de plano: LEVANTAMIENTO DE ANEXO DE LA PARROQUIA DE
SAN FELIPE SANTIAGO UBICADA EN ATZCAPOTZALCO, D.F.
Autor: Arq. R. Fernández de Castro
Arq. V. M. Carlos J.
Dibujante: No identificado.
Levantó: Sin información
Calcó: Sin información
Empresa: Sin información
Institución: Sin información
Fecha aproximada o exacta del documento: Ca. 01/08/1960
Número de inventario: Sin número.
Sección: A. Mapas y Planos Históricos
Serie: A4 Arquitectura religiosa
Subserie: A4.5 Convento
Tipo de plano: Arquitectónico
Escala del plano: 1:100
Dimensiones del plano
Ancho: 53 cm **Largo:** 78 cm

Fecha de consulta: 27/08/2025

Con fundamento en los artículos 3o de la Ley Federal sobre Monumentos y Zonas Arqueológicos, Artísticos e Históricos y 41 de su Reglamento, deberán aparecer los créditos correspondientes a este Órgano Desconcentrado: SECRETARIA DE CULTURA.- INAH. MEX.
El uso de este material es únicamente con fines de consulta. Para cualquier otro uso se deberán obtener los permisos correspondientes a través de la Coordinación Nacional de Asuntos Jurídicos del INAH.

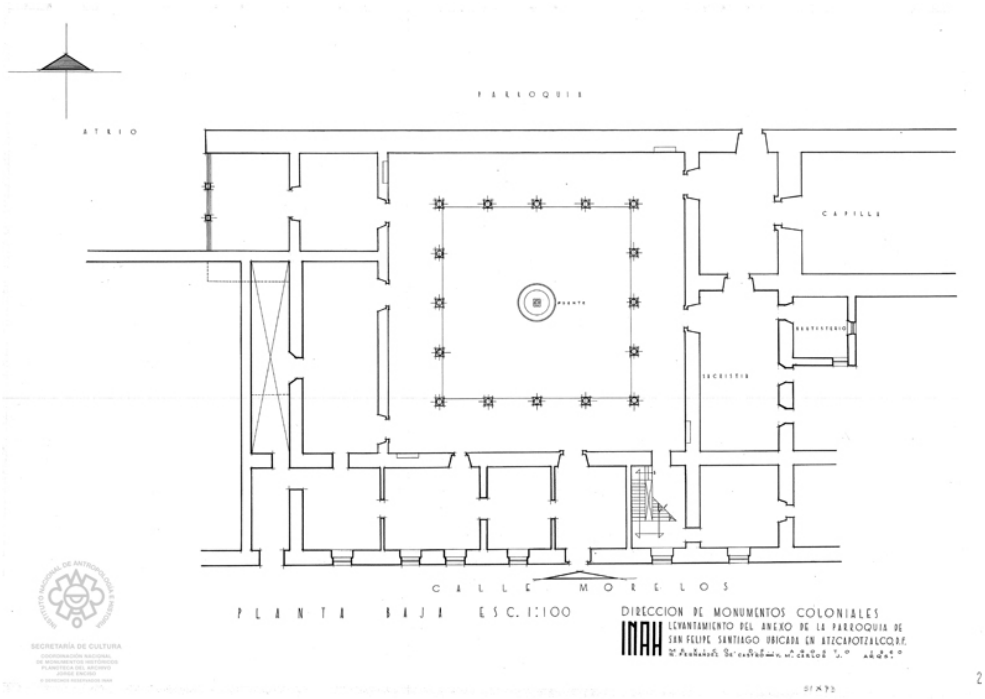

Clave de ficha: I-09-00024
Nombre: Antiguo Convento de los Apóstoles Felipe y Santiago
Domicilio: Calle Tepanecos núm. Ext. 4, Colonia Centro de Azcapotzalco, C.P. 02000 Azcapotzalco, Azcapotzalco, Ciudad de México
Pie de plano: LEVANTAMIENTO DEL ANEXO DE LA PORROQUIA DE
SAN FELIPE SANTIAGO UBICADA EN AZCAPOTZALCO, D.F.
Autor: Arq. R. Fernández de castro.
Arq. V. M. Carlos J.
Dibujante: No identificado.
Levantó: Sin información
Calcó: Sin información
Empresa: Sin información
Institución: Sin información
Fecha aproximada o exacta del documento: Ca. 01/08/1960
Número de inventario: Sin número.
Sección: A. Mapas y Planos Históricos
Serie: A4 Arquitectura religiosa
Subserie: A4.5 Convento
Tipo de plano: Arquitectónico
Escala del plano: 1:100
Dimensiones del plano
Ancho: 51 cm **Largo:** 73 cm

Fecha de consulta: 27/08/2025

Con fundamento en los artículos 3o de la Ley Federal sobre Monumentos y Zonas Arqueológicos, Artísticos e Históricos y 41 de su Reglamento, deberán aparecer los créditos correspondientes a este Órgano Desconcentrado: SECRETARIA DE CULTURA.- INAH. MEX.

El uso de este material es únicamente con fines de consulta. Para cualquier otro uso se deberán obtener los permisos correspondientes a través de la Coordinación Nacional de Asuntos Jurídicos del INAH.